



**КОМИТЕТ ИМУЩЕСТВЕННЫХ ОТНОШЕНИЙ
АДМИНИСТРАЦИИ ПЕРМСКОГО МУНИЦИПАЛЬНОГО РАЙОНА**

РАСПОРЯЖЕНИЕ

26.09.2022

№ 4154

**О внесении изменений в
распоряжение комитета
имущественных отношений
администрации Пермского
муниципального района
от 14.06.2022 № 2426
«Об установлении
публичного сервитута на часть
земельных участков»**

В соответствии с Федеральным законом от 25.10.2001 № 137-ФЗ «О введении в действие Земельного кодекса Российской Федерации», пп. 5.5.3 п. 5.5 разд. 5 Положения о комитете имущественных отношений администрации Пермского муниципального района, утвержденного решением Земского Собрания Пермского муниципального района Пермского края от 22.12.2016 № 178, на основании ходатайства открытого акционерного общества «Межрегиональная распределительная сетевая компания Урала» (ИНН 6671163413, ОГРН 1056604000970) (далее - ОАО «МРСК Урала») от 25.08.2022 № 8139:

1. Внести в распоряжение Комитета имущественных отношений администрации Пермского муниципального района от 14.06.2022 № 2426 «Об установлении публичного сервитута на часть земельных участков» следующее изменение:

1.1. Пункт 1 читать в новой редакции: «1. Установить в интересах ОАО «МРСК Урала» публичный сервитут общей площадью 13614 кв.м. на часть земельных участков:

- с кадастровым номером 59:32:0700001:1089, расположенный по адресу: Пермский край, р-н Пермский, Култаевское с/п, с. Башкултаево, ул. Ясная, д. 2;

- с кадастровым номером 59:32:0700001:11, расположенный по адресу: Пермский край, р-н Пермский, с/о Култаевский, с. Баш-Култаево, ул. Новогодняя, дом 3;

- с кадастровым номером 59:32:0700001:1108, расположенный по адресу: Пермский край, Пермский район, Култаевское с/п, с. Башкултаево, ул. Новогодняя, д. 7;

- с кадастровым номером 59:32:0700001:1861, расположенный по адресу: Пермский край, Пермский район, Култаевское с/п, с. Баш-Култаево, ул. Радужная;
- с кадастровым номером 59:32:0700001:1887, расположенный по адресу: Пермский край, Пермский район, Култаевское сельское поселение, с. Башкултаево;
- с кадастровым номером 59:32:0700001:1890, расположенный по адресу: Пермский край, Пермский район, Култаевское с/п, с. Баш-Култаево;
- с кадастровым номером 59:32:0700001:1911, расположенный по адресу: Пермский край, Пермский район, Култаевское с/п, с. Башкултаево;
- с кадастровым номером 59:32:0700001:1924, расположенный по адресу: Пермский край, Пермский район, Култаевское с/п, с. Башкултаево, ул. Саюшкина;
- с кадастровым номером 59:32:0700001:1956, расположенный по адресу: Пермский край, Пермский район, Култаевское с/п, с. Башкултаево, ул. Новогодняя, д.1;
- с кадастровым номером 59:32:0700001:1963, расположенный по адресу: Пермский край, Пермский муниципальный район, Сельское поселение Култаевское, с. Башкултаево, ул. Ясная, з/у 9;
- с кадастровым номером 59:32:0700001:2008, расположенный по адресу: Пермский край, Пермский район, Култаевское с/п, с. Башкултаево, ул. Саюшкина, 31а;
- с кадастровым номером 59:32:0700001:2019, расположенный по адресу: Пермский край, Пермский р-н, с. Баш-Култаево, ул. Саюшкина;
- с кадастровым номером 59:32:0700001:2073, расположенный по адресу: Пермский край, Пермский р-н, Култаевское с/п, с. Башкултаево, ул. Саюшкина;
- с кадастровым номером 59:32:0700001:2220, расположенный по адресу: Пермский край, Пермский район, Култаевское с/п, с. Башкултаево, ул. Саюшкина;
- с кадастровым номером 59:32:0700001:2221, расположенный по адресу: Пермский край, Пермский район, Култаевское с/п, с. Башкултаево, ул. Саюшкина;
- с кадастровым номером 59:32:0700001:2228, расположенный по адресу: Пермский край, р-н Пермский, с.п. Култаевское, с. Башкултаево, ул. Саюшкина, з/у 29а;
- с кадастровым номером 59:32:0700001:2326, расположенный по адресу: Пермский край, Пермский р-н, Култаевское с/п, с. Башкултаево;
- с кадастровым номером 59:32:0700001:479, расположенный по адресу: край Пермский, р-н Пермский, с/пос. Култаевское, с. Баш-Култаево, ул. Молодежная, дом 1;
- с кадастровым номером 59:32:0700001:54, расположенный по адресу: Пермский край, р-н Пермский, с/п Култаевское, с. Баш-Култаево, ул. Саюшкина, 27а;
- с кадастровым номером 59:32:0700001:629, расположенный по адресу: Пермский край, р-н Пермский, с.п. Култаевское, с. Башкултаево, ул. Саюшкина, з/у 41а;

- с кадастровым номером 59:32:0700001:656, расположенный по адресу: край Пермский, р-н Пермский, с/п Култаевское, с Баш-Култаево, ул. Молодежная, дом 2;
- с кадастровым номером 59:32:0700001:659, расположенный по адресу: Пермский край, Пермский район, с. Баш-Култаево, ул. Новогодняя, дом 2;
- с кадастровым номером 59:32:0700001:80, расположенный по адресу: край Пермский, р-н Пермский, с/пос. Култаевскоу, с. Баш-Култаево, ул. Саюшкина, дом 56;
- с кадастровым номером 59:32:0700001:93, расположенный по адресу: Пермский край, р-н Пермский, с/о Култаевский, с Баш-Култаево, ул. Молодежная, дом 1;
- с кадастровым номером 59:32:0700001:94, расположенный по адресу: Пермский край, р-н Пермский, с/о Култаевский, с Баш-Култаево, ул. Новогодняя, дом 5;
- с кадастровым номером 59:32:0000000:312, расположенный по адресу: Пермский край, р-н Пермский, с/пос. Култаевское;
- с кадастровым номером 59:32:4070004:483, расположенный по адресу: край Пермский, р-н Пермский, с/пос. Култаевское, с Баш-Култаево;
- с кадастровым номером 59:32:4070004:1829, расположенный по адресу: Пермский край, р-н Пермский, с.п. Култаевское, кв-л Башкултаевский, ул. Ордынская, з/у 19;
- с кадастровым номером 59:32:4070004:1830, расположенный по адресу: Пермский край, р-н Пермский, с.п. Култаевское, кв-л Башкултаевский, ул. Ордынская, з/у 17;
- с кадастровым номером 59:32:4070004:1831, расположенный по адресу: Пермский край, Пермский район, Култаевское с/пос., в 0,24 км западнее с. Башкултаево;
- с кадастровым номером 59:32:4070004:1832, расположенный по адресу: Пермский край, Пермский район, Култаевское с/пос., в 0,21 км западнее с. Башкултаево;
- с кадастровым номером 59:32:4070004:1833, расположенный по адресу: Пермский край, Пермский район, Култаевское с/пос., в 0,18 км западнее с. Башкултаево;
- с кадастровым номером 59:32:4070004:1834, расположенный по адресу: Пермский край, Пермский район, Култаевское с/пос., в 0,15 км западнее с Баш-Култаево;
- с кадастровым номером 59:32:4070004:784, расположенный по адресу: край Пермский, р-н Пермский, с/пос. Култаевское, с Баш-Култаево;
- с кадастровым номером 59:32:4070004:785, расположенный по адресу: край Пермский, р-н Пермский, с/пос. Култаевское, с Баш-Култаево;
- с кадастровым номером 59:32:4070004:786, расположенный по адресу: край Пермский, р-н Пермский, с/пос. Култаевское, с Баш-Култаево;

- с кадастровым номером 59:32:4070004:787, расположенный по адресу: край Пермский, р-н Пермский, с/пос. Култаевское, с Баш-Култаево;
- с кадастровым номером 59:32:4070004:788, расположенный по адресу: край Пермский, р-н Пермский, с/пос. Култаевское, с Баш-Култаево;
- с кадастровым номером 59:32:4070004:789, расположенный по адресу: край Пермский, р-н Пермский, с/пос. Култаевское, с Баш-Култаево;
- с кадастровым номером 59:32:4070004:790, расположенный по адресу: край Пермский, р-н Пермский, с/пос. Култаевское, с Баш-Култаево;
- с кадастровым номером 59:32:4070004:791, расположенный по адресу: край Пермский, р-н Пермский, с/пос. Култаевское, с Баш-Култаево;
- с кадастровым номером 59:32:4070004:809, расположенный по адресу: край Пермский, р-н Пермский, с/пос. Култаевское, с Баш-Култаево;
- с кадастровым номером 59:32:4070004:1809, расположенный по адресу: Пермский край, Пермский район, Култаевское с/пос., в 0,19 км западнее с. Башкултаево;
- с кадастровым номером 59:32:4070004:1828, расположенный по адресу: Пермский край, р-н Пермский, с.п. Култаевское, кв-л Башкултаевский, ул. Ордынская, з/у 21;
- с кадастровым номером 59:32:0000000:15278, расположенный по адресу: Пермский край, Пермский муниципальный район, с/пос. Култаевское;
- с кадастровым номером 59:32:0700001:2606, расположенный по адресу: Пермский край, р-н Пермский, с.п. Култаевское, с. Башкултаево, ул. Саюшкина;
- с кадастровым номером 59:32:0700001:2272, расположенный по адресу: Пермский край, Пермский район, с. Башкултаево, ул. Саюшкина, д. 67.

Цель: Для размещения объекта электросетевого хозяйства «ВЛ-0,4 КВ Ф. 1 от ТП-47328».

Срок: 49 лет.».

1.2. Приложение к распоряжению № 2426 от 14.06.2022 изложить в новой редакции согласно приложения к настоящему распоряжению.

2. Настоящее распоряжение вступает в силу со дня его подписания.

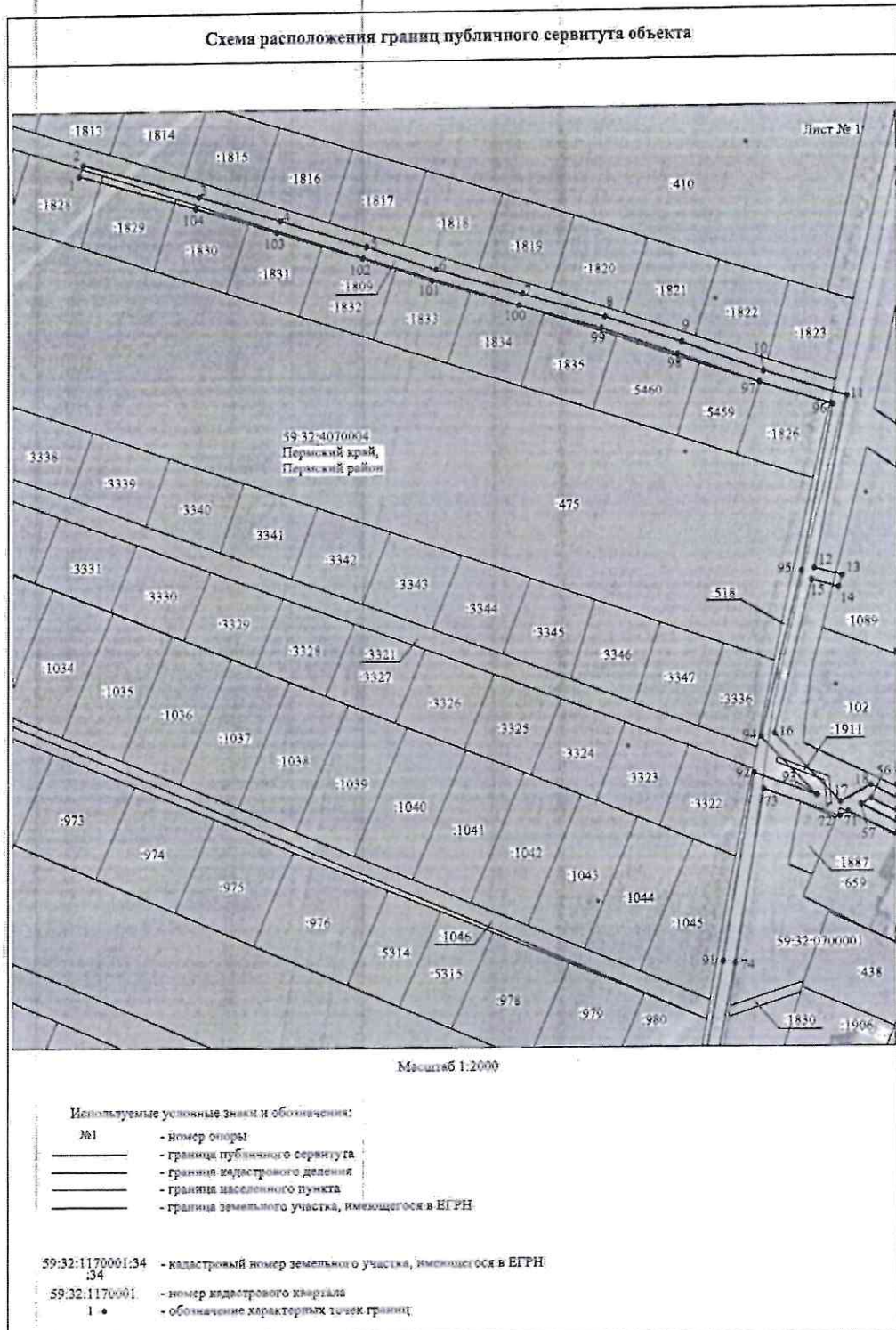
3. Контроль исполнения настоящего распоряжения оставляю за собой.

Председатель комитета

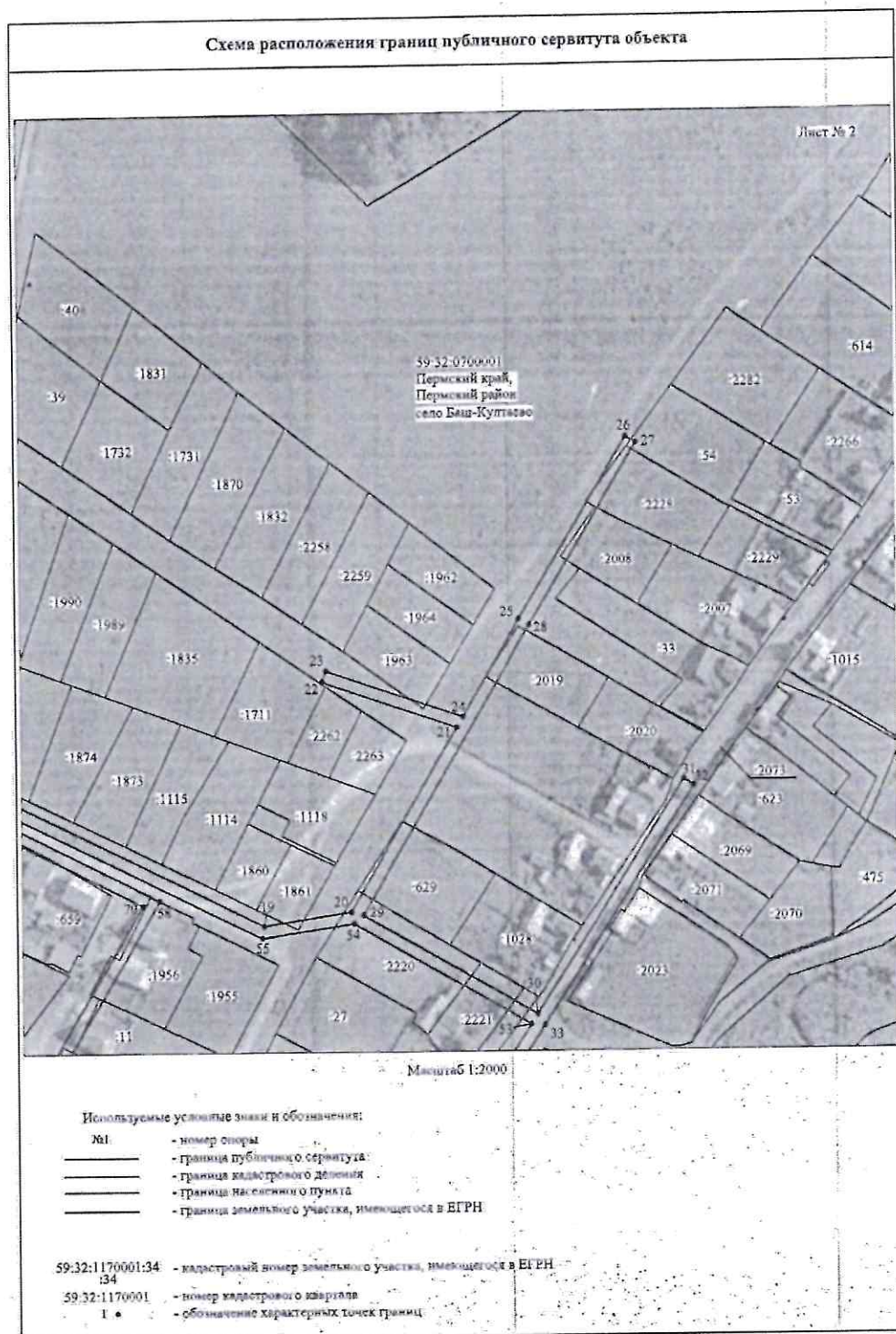


Д.В. Ракицкий

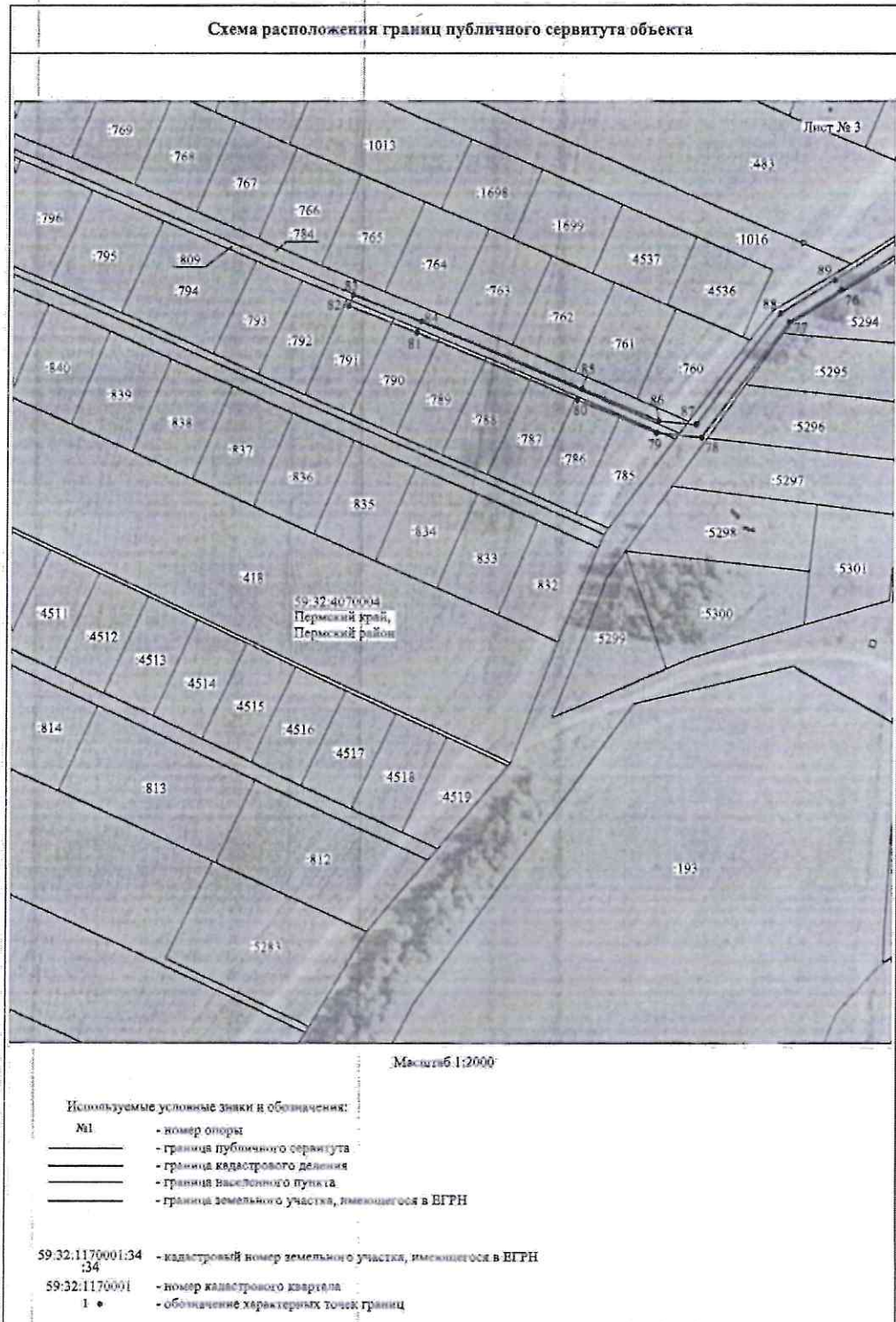
Приложение № 1
к распоряжению
комитета имущественных
отношений администрации
Пермского муниципального района
от 26.09.2022 № 4154



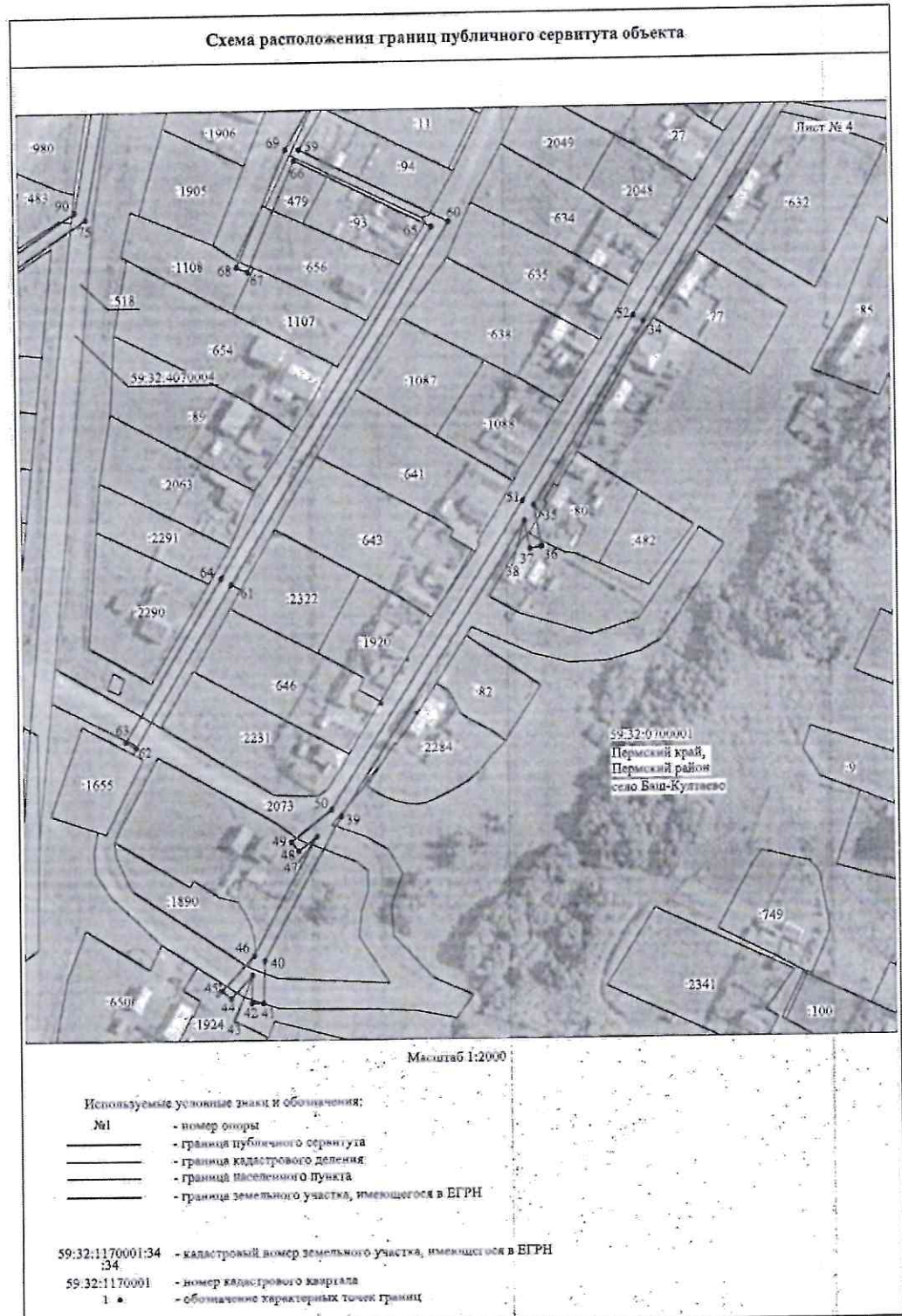
Приложение № 2
 к распоряжению
 комитета имущественных
 отношений администрации
 Пермского муниципального района
 от 26.09.2022 № 4154



Приложение № 3
к распоряжению
комитета имущественных
отношений администрации
Пермского муниципального района
от 26.09.2022 № 4154



Приложение № 4
к распоряжению
комитета имущественных
отношений администрации
Пермского муниципального района
от 26.09.2022 № 4154



Приложение № 5
к распоряжению
комитета имущественных
отношений администрации
Пермского муниципального района
от 26.09.2022 № 4154

ОПИСАНИЕ МЕСТОПОЛОЖЕНИЯ ГРАНИЦ

Публичный сервитут для размещения объекта электросетевого хозяйства «ВЛ-0,4КВ Ф.1 от ТП-47328»
(наименование объекта, местоположение границ которого описано (далее - объект))

Раздел 1

Сведения об объекте		
№ п/п	Характеристики объекта	Описание характеристик
1	2	3
1	Местоположение объекта	Пермский край, Пермский район
2	Площадь объекта +/- величина погрешности определения площади (Р+/- Дельта Р)	13614 кв.м ± 24 кв.м
3	Иные характеристики объекта	Публичный сервитут для размещения объекта электросетевого хозяйства «ВЛ-0,4КВ Ф.1 от ТП-47328» на срок 49 лет

Приложение № 6
к распоряжению
комитета имущественных
отношений администрации
Пермского муниципального района
от 26.09.2022 № 4154

Раздел 2

Сведения о местоположении границ объекта					
1. Система координат МСК-59, зона 2					
2. Сведения о характерных точках границ объекта					
Обозначение характерных точек границ	Координаты, м		Метод определения координат характерной точки	Средняя квадратическая погрешность положения характерной точки (M _p), м	Описание обозначения точки на местности (при наличии)
	X	Y			
1	2	3	4	5	6
1	499378.47	2210872.08	Метод спутниковых геодезических измерений (определений)	0.10	—
2	499383.24	2210873.56	Метод спутниковых геодезических измерений (определений)	0.10	—
3	499369.58	2210922.01	Метод спутниковых геодезических измерений (определений)	0.10	—
4	499359.41	2210956.06	Метод спутниковых геодезических измерений (определений)	0.10	—
5	499348.39	2210991.60	Метод спутниковых геодезических измерений (определений)	0.10	—
6	499338.82	2211019.90	Метод спутниковых геодезических измерений (определений)	0.10	—
7	499328.24	2211055.35	Метод спутниковых геодезических измерений (определений)	0.10	—
8	499318.47	2211089.74	Метод спутниковых геодезических измерений (определений)	0.10	—
9	499307.86	2211121.98	Метод спутниковых геодезических измерений (определений)	0.10	—
10	499295.84	2211156.02	Метод спутниковых геодезических измерений (определений)	0.10	—
11	499285.16	2211190.21	Метод спутниковых геодезических измерений (определений)	0.10	—
12	499213.49	2211176.99	Метод спутниковых геодезических измерений (определений)	0.10	—
13	499210.29	2211188.24	Метод спутниковых геодезических измерений (определений)	0.10	—
14	499205.48	2211186.87	Метод спутниковых геодезических измерений (определений)	0.10	—
15	499208.61	2211175.87	Метод спутниковых геодезических измерений (определений)	0.10	—
16	499144.99	2211160.75	Метод спутниковых геодезических измерений (определений)	0.10	—
17	499116.24	2211187.73	Метод спутниковых геодезических измерений (определений)	0.10	—
18	499123.05	2211200.00	Метод спутниковых геодезических измерений (определений)	0.10	—
19	499068.13	2211311.71	Метод спутниковых геодезических измерений (определений)	0.10	—
20	499073.86	2211348.17	Метод спутниковых геодезических измерений (определений)	0.10	—
21	499149.91	2211392.29	Метод спутниковых геодезических измерений (определений)	0.10	—
22	499169.32	2211336.67	Метод спутниковых геодезических измерений (определений)	0.10	—
23	499174.03	2211338.31	Метод спутниковых геодезических измерений (определений)	0.10	—
24	499154.31	2211394.87	Метод спутниковых геодезических измерений (определений)	0.10	—
25	499194.79	2211418.31	Метод спутниковых геодезических измерений (определений)	0.10	—
26	499270.75	2211464.00	Метод спутниковых геодезических измерений (определений)	0.10	—

Приложение № 7
к распоряжению
комитета имущественных
отношений администрации
Пермского муниципального района
от 26.09.2022 № 4154

			измерений (определений)		
27	499268.20	2211468.30	Метод спутниковых геодезических измерений (определений)	0.10	—
28	499192.25	2211422.63	Метод спутниковых геодезических измерений (определений)	0.10	—
29	499072.47	2211353.15	Метод спутниковых геодезических измерений (определений)	0.10	—
30	499030.32	2211424.92	Метод спутниковых геодезических измерений (определений)	0.10	—
31	499127.55	2211487.43	Метод спутниковых геодезических измерений (определений)	0.10	—
32	499124.85	2211491.64	Метод спутниковых геодезических измерений (определений)	0.10	—
33	499025.61	2211427.84	Метод спутниковых геодезических измерений (определений)	0.10	—
34	498925.22	2211364.38	Метод спутниковых геодезических измерений (определений)	0.10	—
35	498848.34	2211316.82	Метод спутниковых геодезических измерений (определений)	0.10	—
36	498831.15	2211319.90	Метод спутниковых геодезических измерений (определений)	0.10	—
37	498830.27	2211314.98	Метод спутниковых геодезических измерений (определений)	0.10	—
38	498842.04	2211312.87	Метод спутниковых геодезических измерений (определений)	0.10	—
39	498718.47	2211235.32	Метод спутниковых геодезических измерений (определений)	0.10	—
40	498658.36	2211202.54	Метод спутниковых геодезических измерений (определений)	0.10	—
41	498640.59	2211201.86	Метод спутниковых геодезических измерений (определений)	0.10	—
42	498640.78	2211196.86	Метод спутниковых геодезических измерений (определений)	0.10	—
43	498652.46	2211197.32	Метод спутниковых геодезических измерений (определений)	0.10	—
44	498642.55	2211188.06	Метод спутниковых геодезических измерений (определений)	0.10	—
45	498645.95	2211184.38	Метод спутниковых геодезических измерений (определений)	0.10	—
46	498660.53	2211198.02	Метод спутниковых геодезических измерений (определений)	0.10	—
47	498710.08	2211225.04	Метод спутниковых геодезических измерений (определений)	0.10	—
48	498703.99	2211217.40	Метод спутниковых геодезических измерений (определений)	0.10	—
49	498707.91	2211214.29	Метод спутниковых геодезических измерений (определений)	0.10	—
50	498721.41	2211231.26	Метод спутниковых геодезических измерений (определений)	0.10	—
51	498850.16	2211312.07	Метод спутниковых геодезических измерений (определений)	0.10	—
52	498927.88	2211360.13	Метод спутниковых геодезических измерений (определений)	0.10	—
53	499026.10	2211422.23	Метод спутниковых геодезических измерений (определений)	0.10	—
54	499068.97	2211349.25	Метод спутниковых геодезических измерений (определений)	0.10	—
55	499062.94	2211310.92	Метод спутниковых геодезических измерений (определений)	0.10	—
56	499117.41	2211200.14	Метод спутниковых геодезических измерений (определений)	0.10	—
57	499115.14	2211196.04	Метод спутниковых геодезических измерений (определений)	0.10	—
58	499079.03	2211267.71	Метод спутниковых геодезических измерений (определений)	0.10	—
59	498998.65	2211220.62	Метод спутниковых геодезических измерений (определений)	0.10	—
60	498967.92	2211282.48	Метод спутниковых геодезических измерений (определений)	0.10	—

Приложение № 8
к распоряжению
комитета имущественных
отношений администрации
Пермского муниципального района
от 26.09.2022 № 4154

			измерений (определений)		
61	498816.51	2211189.79	Метод спутниковых геодезических измерений (определений)	0.10	-
62	498748.03	2211148.77	Метод спутниковых геодезических измерений (определений)	0.10	-
63	498750.60	2211144.48	Метод спутниковых геодезических измерений (определений)	0.10	-
64	498819.10	2211185.51	Метод спутниковых геодезических измерений (определений)	0.10	-
65	498965.88	2211275.36	Метод спутниковых геодезических измерений (определений)	0.10	-
66	498994.20	2211218.35	Метод спутниковых геодезических измерений (определений)	0.10	-
67	498947.84	2211198.27	Метод спутниковых геодезических измерений (определений)	0.10	-
68	498949.83	2211193.69	Метод спутниковых геодезических измерений (определений)	0.10	-
69	498998.74	2211214.87	Метод спутниковых геодезических измерений (определений)	0.10	-
70	499076.96	2211260.70	Метод спутниковых геодезических измерений (определений)	0.10	-
71	499112.20	2211190.75	Метод спутниковых геодезических измерений (определений)	0.10	-
72	499110.37	2211187.46	Метод спутниковых геодезических измерений (определений)	0.10	-
73	499121.76	2211156.41	Метод спутниковых геодезических измерений (определений)	0.10	-
74	499049.53	2211144.50	Метод спутниковых геодезических измерений (определений)	0.10	-
75	498970.43	2211130.00	Метод спутниковых геодезических измерений (определений)	0.10	-
76	498936.96	2211079.86	Метод спутниковых геодезических измерений (определений)	0.10	-
77	498923.23	2211058.49	Метод спутниковых геодезических измерений (определений)	0.10	-
78	498875.60	2211022.54	Метод спутниковых геодезических измерений (определений)	0.10	-
79	498877.47	2211003.47	Метод спутниковых геодезических измерений (определений)	0.10	-
80	498890.95	2210970.13	Метод спутниковых геодезических измерений (определений)	0.10	-
81	498918.74	2210903.73	Метод спутниковых геодезических измерений (определений)	0.10	-
82	498929.95	2210875.75	Метод спутниковых геодезических измерений (определений)	0.10	-
83	498934.57	2210877.65	Метод спутниковых геодезических измерений (определений)	0.10	-
84	498923.38	2210905.63	Метод спутниковых геодезических измерений (определений)	0.10	-
85	498895.58	2210972.03	Метод спутниковых геодезических измерений (определений)	0.10	-
86	498882.37	2211004.69	Метод спутниковых геодезических измерений (определений)	0.10	-
87	498880.85	2211020.24	Метод спутниковых геодезических измерений (определений)	0.10	-
88	498926.95	2211055.04	Метод спутниковых геодезических измерений (определений)	0.10	-
89	498941.14	2211077.12	Метод спутниковых геодезических измерений (определений)	0.10	-
90	498973.41	2211125.44	Метод спутниковых геодезических измерений (определений)	0.10	-
91	499050.40	2211139.57	Метод спутниковых геодезических измерений (определений)	0.10	-
92	499128.52	2211152.48	Метод спутниковых геодезических измерений (определений)	0.10	-
93	499119.08	2211178.21	Метод спутниковых геодезических измерений (определений)	0.10	-
94	499143.53	2211155.26	Метод спутниковых геодезических измерений (определений)	0.10	-

Приложение № 9
к распоряжению
комитета имущественных
отношений администрации
Пермского муниципального района
от 26.09.2022 № 4154

			измерений (определений)		
95	499212.32	2211171.60	Метод спутниковых геодезических измерений (определений)	0.10	–
96	499281.72	2211184.48	Метод спутниковых геодезических измерений (определений)	0.10	–
97	499291.09	2211154.44	Метод спутниковых геодезических измерений (определений)	0.10	–
98	499303.13	2211120.37	Метод спутниковых геодезических измерений (определений)	0.10	–
99	499313.68	2211088.27	Метод спутниковых геодезических измерений (определений)	0.10	–
100	499323.44	2211053.95	Метод спутниковых геодезических измерений (определений)	0.10	–
101	499334.04	2211018.38	Метод спутниковых геодезических измерений (определений)	0.10	–
102	499343.63	2210990.06	Метод спутниковых геодезических измерений (определений)	0.10	–
103	499354.64	2210954.60	Метод спутниковых геодезических измерений (определений)	0.10	–
104	499364.78	2210920.62	Метод спутниковых геодезических измерений (определений)	0.10	–
1	499378.47	2210872.08	Метод спутниковых геодезических измерений (определений)	0.10	–
3. Сведения о характерных точках части (частей) границы объекта					
Обозначение характерных точек части границы	Координаты, м		Метод определения координат характерной точки	Средняя квадратическая погрешность положения характерной точки (М _к), м	Описание обозначения точки на местности (при наличии)
	X	Y			
1	2	3	4	5	6
–	–	–	–	–	–

